



REPUBLIKA SLOVENIJA
MINISTRSTVO ZA NARAVNE VIRE IN PROSTOR
GEODETSKA UPRAVA REPUBLIKE SLOVENIJE

Zemljemerska ulica 12, 1000 Ljubljana

T: 01 478 48 00
E: pisarna.gu@gov.si
www.gu.gov.si

Številka: 35310-759/2024-2562-2
Datum: 11.4.2024

Izvajalci inženirskega dela katastrskega postopka (izs@izs.si, info@drustvo-sicgeos.si)

Območne geodetske uprave RS

Zadeva: Urejanje podatkov registra prostorskih enot - RPE (občin) v ISK – obvestilo za izvajalce inženirskega dela katastrskega postopka

Od 4.3.2024 se v IS Kataster vzdržuje tudi meja občin.

Register prostorskih enot (RPE) se je z dne 4.3.2024 pričel voditi v Informacijskem sistemu kataster. Pri prehodu na urejanje vsebine RPE v katastru nepremičnin je prišlo tudi do spremembe pri urejanju elaboratov katastra nepremičnin v primeru, da se sprememba (delitev, urejanje meje, ...) izvaja na meji parcele, ki je hkrati tudi meja občine.

Meja občine je v večini primerov »napeta« na mejo parcel in pri spremembah meje parcel se posledično spremeni tudi meja občine (glej 92. člen Zakona o katastru nepremični – ZKN (Ur.l. RS, št. 54/2021). To pomeni, da v primeru, da se daljica v elaboratu briše in namesto nje kreira nova daljica (ali več), je potrebno v elaboratu urediti tudi daljice, po katerih po novem poteka meja občine.

V elaboratu katastra nepremičnin se ureja samo daljice povezane na mejo občin, ne ureja se poligona občine ali ostalih RPE enot.

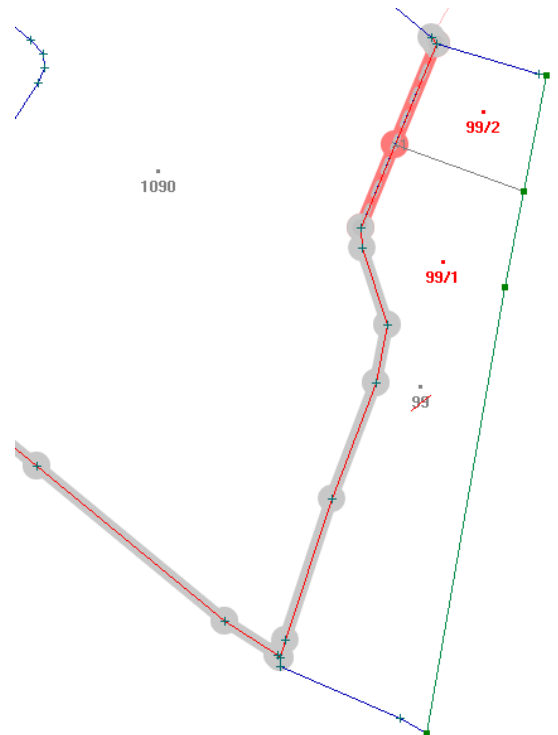
Zaradi nadgradenj IS kataster v tem delu vam pošiljamo dodatno navodilo, ki nadomešča navodilo št. 35310-759/2024-2562-1 z dne 23.2.2024. Spremembe navodil so posebej označene (rdeče).

Primer urejanja občin v GEOS10:

Kratka navodila za obdelavo daljic občin (DO), podrobneje je to v [posebnih PDF navodilih](#).

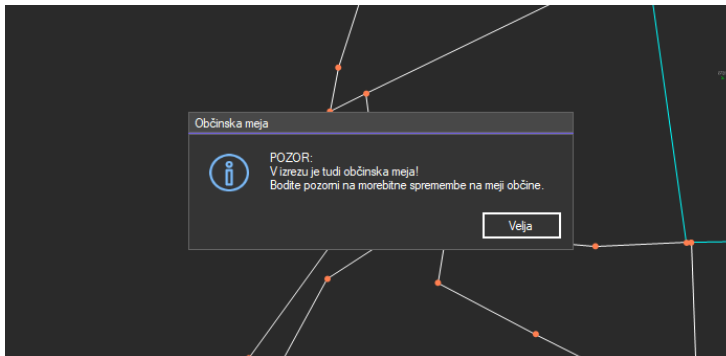
Pri branju XML izreza se še vklopi stikalo **Občine**, v kolikor bo elaborat zajemal tudi meje občin. Če se to eventualno spregleda in se naknadno ugotovi, da bo potrebna tudi obdelava DO, se potem občine lahko uvozijo naknadno v že aktiven elaborat z Datoteka/Novi XML/Dodaj baze BON/RPE. Ko je obdelava parcel povsem končana (Daljice/Kontrola je OK), se pa lahko gre še na obdelavo DO z ukazom Daljice/Tvori daljice občin. V večini primerov se bodo DO naredile samodejno na podlagi sprememb parcel in ZKT. V kolikor pa ne, obstajate še dva alternativna postopka, ki sta opisana v [razširjenih PDF navodilih](#). Postopek kreiranja DO se lahko ponavlja, vedno so osnova samo poligoni parcel ali pa daljice, ki se nahajajo v nivoju **Občine**.

Pri shranjevanju v XML se praviloma še samodejno dodeli **KP-spreminjanje mej občin**, določijo se tudi samodejno občine za sestavine KP. Če KPja eventualno ne bo, mora uporabnik ta KP dodati ročno, pri shranjevanju pa je tudi kontrola obstoja tega KP, v kolikor se shranjujejo B/D_DO. V predogledu shranjevanja v XML se prikazujejo tudi DO. Stikalo **Občine** v dialogu omogoča tudi eventualni izklop prikaza in shranjevanja DO v XML. Pri shranjevanju DO se shranijo tudi pripadajoči RPE elementi občin.

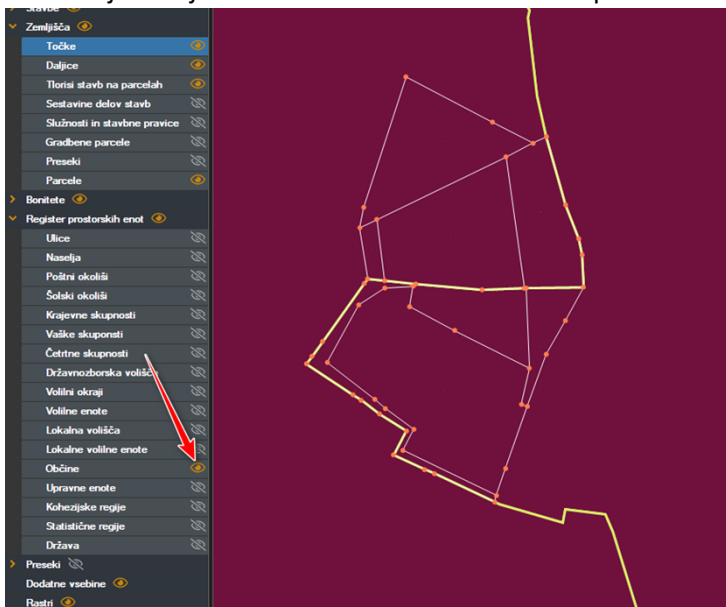


Primer urejanja občin v GEOproX:

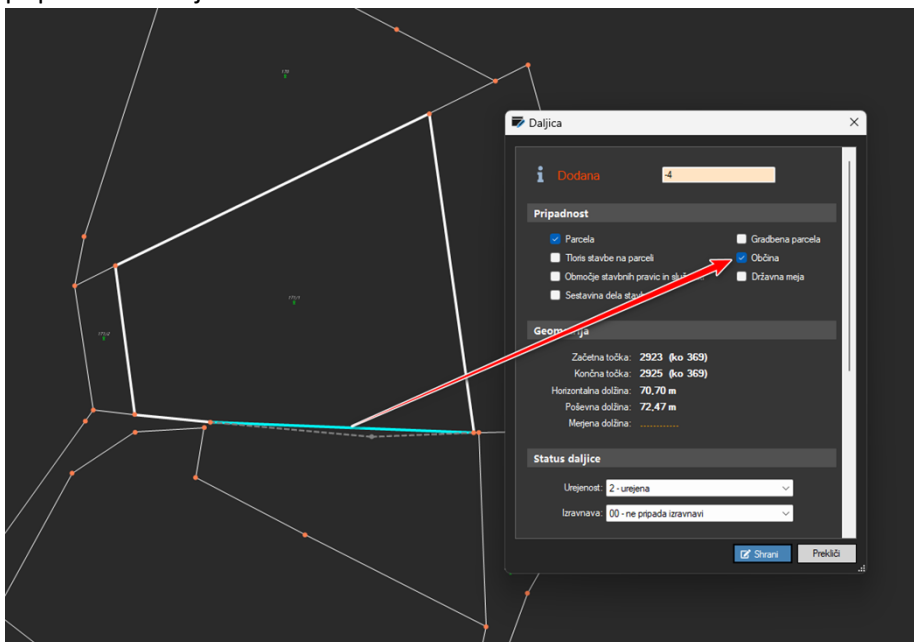
- Program že pri uvozu opozori, da elaborat vsebuje podatke o občini.



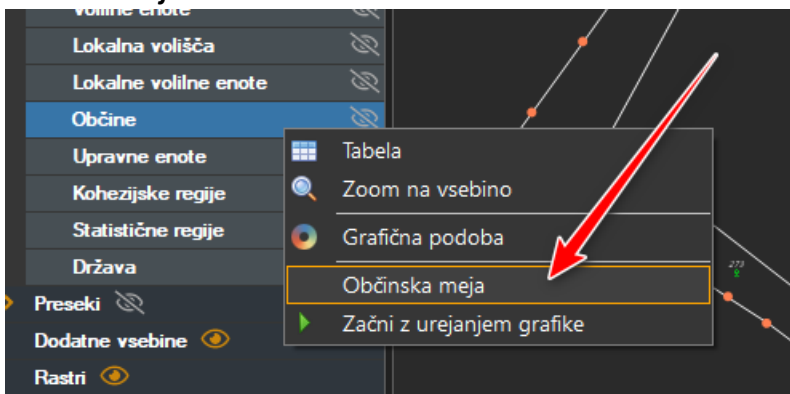
- Če se vključi sloj občine se vidi rumeno obarvano potek občine.



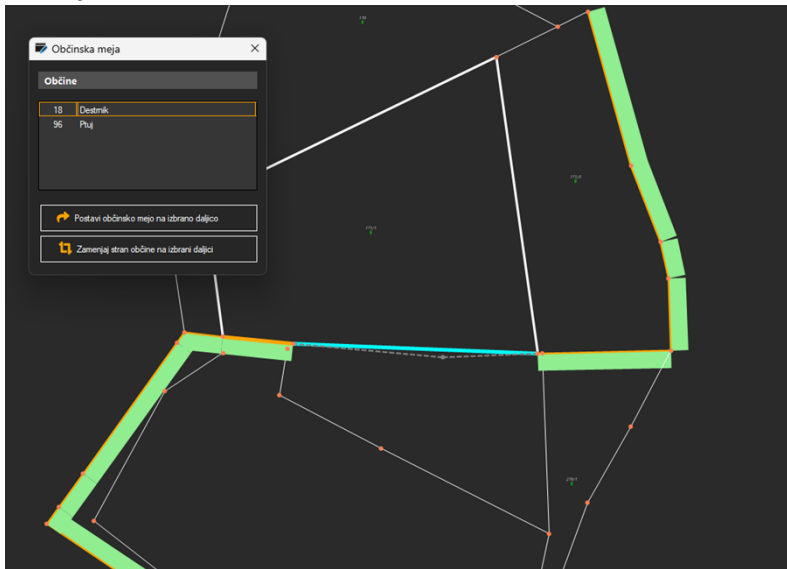
- Na novo določeni daljici (primer postopka ureditve meje), je potrebno označiti, da daljica pripada tudi meji občine.



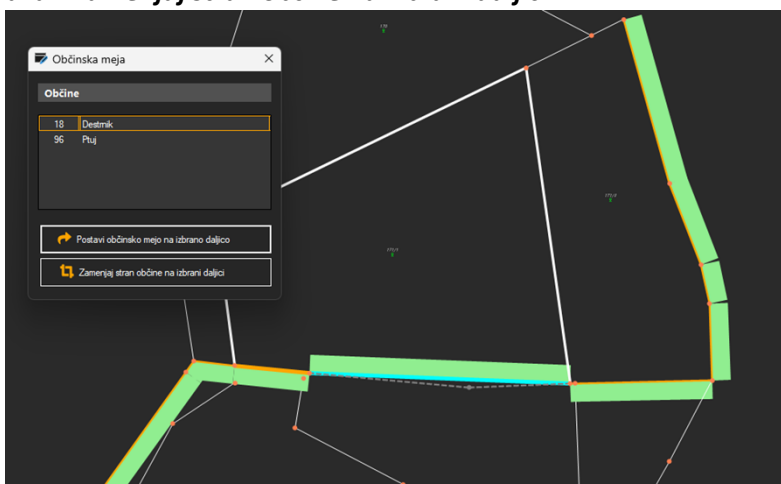
- Potrebno je urediti orientacijo daljici občine. Z desnim klikom na sloj občine se izbere ukaz **Občinska meja**.



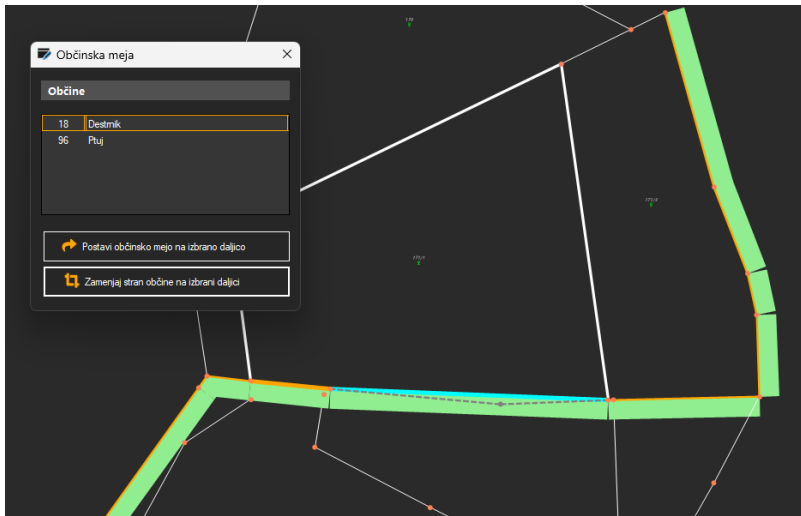
- Izbere se daljico brez informacije o orientaciji, izbere se občino in ukaz **Postavi občinsko mejo na daljico**



- Nova daljica se obarva glede na orientacijo. Če je orientacija nepravilna (kot na sliki) se izbere ukaz **Zamenjaj stran občine na izbrani daljici**.



- Po pravilno orientirani daljici za prvo občino se postopek ponovi še za drugo občino.



- Pri postopkih spremembe katastrskih vsebin (ureditev meje, parcelacija, ...), kjer se spreminja tudi meja občine (po 92. členu ZKN), **se NE DODA** katastrski podpostopek **Spremembe mej občin**.
- Ker se ne doda podpostopka za spreminjanje meje občine, se tudi ne doda sestavin za ta katastrski podpostopek.
- Posledično glede na zgoraj navedeno ni objave katastrskega postopka Spremembe mej občin.

S spoštovanjem.

Pripravili:

- Miha Muck, Niko Čížek, Iztok Zrelec, Ema Pogorelčnik

Franc Ravnihar
Direktor urada za nepremičnine