













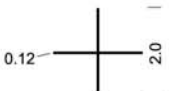



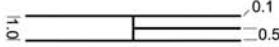

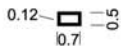







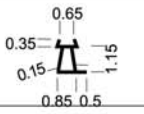

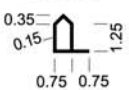

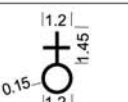

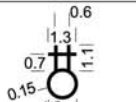





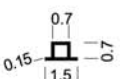

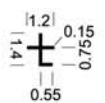



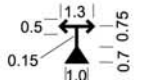






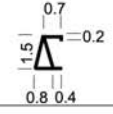





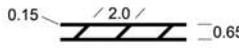




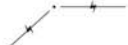




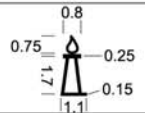

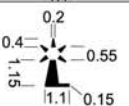


Kartografski znaki, s katerimi se prikazujejo objekti na državni topografski karti v merilu 1 : 50 000


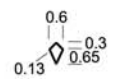




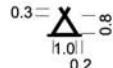

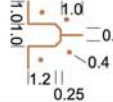

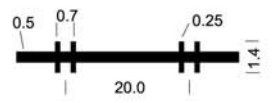

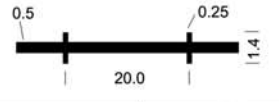
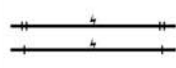
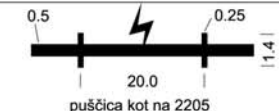
identifik. številka objektn. tipa	objektno področje objektna skupina objektni tip	kartografski znak v merilu karte DTK 50	dimenzije in barva kartografskega znaka
1000	MATEMATIČNI ELEMENTI		
1100	GEODETSKE TOČKE		
1101	trigonometrična točka v nivoju zemljišča		
1102	trigonometrična točka, označena s stebrom		 C: M:70 Y:85 K:
1103*	objekt kot trigonometrična točka		
1104	nivelmanska točka, reper		
1105	referenčna GPS postaja		
1200	KOORDINATNE MREŽE		
1201	pravokotna koordinatna mreža GK projekcije		
1202	pravokotna koordinatna mreža projekcije UTM		 C:30 M:80 Y: K:
1203	križi geografske koordinatne mreže		
1204	okvir lista		
1205	označitev geografskih minut		

2000	NASELJA IN OBJEKTI		
2100	STANOVANJSKI IN JAVNI OBJEKTI		
2101	stavba, blok stavb		
2101a	visoka, izstopajoča stavba (z barvo so poudarjeni tudi drugi izstopajoči objekti)		 C: M:70 Y:85 K:
2102	dvorana, velika stavba (min. velikost 10 m ²)		 C: M: Y: K:27
2103	lovska ali gozdarska kočica		
2104*	planinski dom		
2105*	planinsko zavetišče, bivak		
2106	šola		 C: M:70 Y:85 K:
2107	bolnišnica		 enako
2108	zdravstveni dom, zdravstvena postaja		 enako
2109	lekarna		 C: M:70 Y:85 K: C:60 M: Y:100 K:8
2110	kozolec		
2111	zapuščena zgradba, razvalina, markantna razvalina		

2112	nadstrešek, baraka		
2113*	pasaža		
2114	vhod v zgrajeni podzemni objekt		
2115	grad, trdnjava, dvorec		 C: M:70 Y:85 K:
2116	razgledni stolp		 enako
2117	stolp za druge namene		 enako
2118	cerkev z enim zvonikom		 enako
2119	cerkev z dvema ali več zvoniki		 enako
2120	kapela		
2121	spomenik		 enako
2122	spominska plošča		
2123	versko znamenje		
2124	kažipot (samo na DTK 25)		
2125	meteorološka opazovalnica		

2200	INDUSTRIJSKI OBJEKTI IN NAPRAVE		
2201*	tovarna, industrijski objekt (z dimnikom)		C: M: Y: K:27
2202	tovarniški dimnik		 C: M:70 Y:85 K:
2203	silos		 enako
2204	žerjav		 enako
2205	hidroelektrarna		
2206	termoelektrarna		 puščica enaka kot 2205
2207	transportni trak		
2208	daljnovid		
2209	prelomni ali markantni predačni daljnovidni steber		 enako
2210	prelomni ali markantni daljnovidni drog		
2211	razdelilna ali transformatorska postaja (na drogu, zgradba)		 puščica enaka kot 2205
2212	vertina za črpanje nafte ali plina		 enako
2213	plinarna		


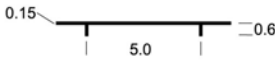

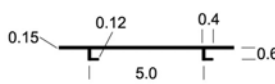

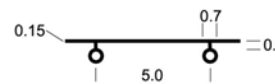



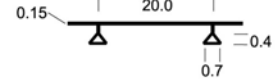







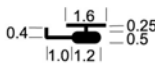


2214	zbiralnik (rezervoar) goriva		
2215	nadzemni naftovod		
2216	podzemni naftovod		
2217	nadzemni plinovod		
2218	podzemni plinovod		
2219	mernoregulacijska postaja		
2220	nadzemni vod tople vode ali pare		
2221	kop, kamnolom		
2222	vhod v rudniško jamo		
2223*	površinski kop		C:5 M:75 Y:85 K:
2224	vhod v opuščen rudnik		
2225	vetrnica na stolpu		
2300	POVRŠINE V NASELJIH		
2301	pokopališče		







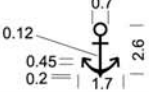







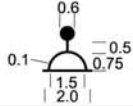

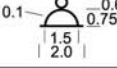

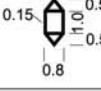

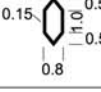

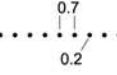

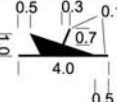
2302	spominski park, grobišče		
2303	stadion, športna površina		
2304*	prometna, parkirna površina		C: M:20 Y:20 K:
2305	kamp		
2306	odlagališče odpadkov, smetišče		
2400	POJASNILA K OBJEKTOM		
2401	vrsta rude	premog lignit svinec uran živo srebro	Swiss 5pt
2402	material izkopa	K - kamen P - pesek G - gramoz	Swiss 6pt
2403	opis objekta	JE Krásko	Swiss Bd 5pt
3000	KOMUNIKACIJE		
3100	ŽELEZNICE		
3101	dvotirna železniška proga		
3102	enotirna železniška proga		
3103	elektrificirana železniška proga		 puščica kot na 2205











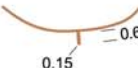





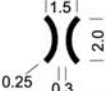




3104	železniška proga v gradnji		
3105	turistična železniška proga		
3106	stranski tir		
3107	proga električne cestne železnice		
3200	CESTE		
3201	avtocesta		
3202	avtocesta v gradnji		
3203	avtocesta, kjer sta vozna pasova ločena več kot 20 m		
3204	štiri ali več pasovna cesta		
3205	cesta z brezprašnim voziščem, širine nad 5 m		
3206	cesta z utrjenim gramoznim voziščem, širine nad 3 m		
3207	cesta z brezprašnim voziščem, širine največ 5 m		
3207a	ulica v naselju, cestni priključek - brezprašno vozišče		
3208	cesta z utrjenim gramoznim voziščem, širine največ 3 m, stranska, gozdna cesta		

3209	cesta v gradnji		
3210	označba ceste		Swiss bold, 4 pt
3300	KOLOVOZI IN STEZE		
3301	utrjena pot, ki ni namenjena motornemu prometu		
3302	kolovoz, neutrjena cesta		
3303	slabši kolovoz, poljska pot		
3304	steza, pešpot		
3400	OBJEKTI IN DRUGE PODROBNOSTI NA PROMETNICAH		
3401	most na železnici		
3402	most na železnici na stebrih		
3403	viadukt, most na stebrih na avtocesti		
3404	most na avtocesti		
3405	viadukt, most na stebrih		
3406	most brez stebrov		




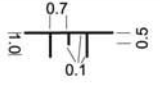

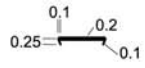

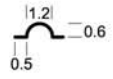

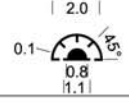

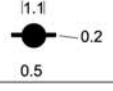

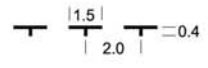

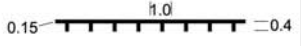









3407	manjši most, nadhod		
3408	brv		
3409*	možnost prehoda vodotoka		
3410	prepust, podhod		
3411	predor na cesti		
3412	predor na železnici		glej 3411 enako
3413	galerija na cesti		
3414	galerija na železnici		glej 3413 enako
3415	zožitev na cesti		enako
3416	oster ovinek, serpentina		
3417	nagib ceste nad 10 %		
3418	železniško postajališče		
3419	železniška postaja		
3420	bencinski servis		 C: M:70 Y:85 K:









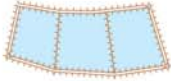




3500	ŽIČNICE		
3501	vlečnica		
3502	sedežnica		
3503	krožno kabinska žičnica		
3504	nihalna žičnica		
3505	tovorna žičnica		
3506	žičnica za prevoz oseb brez strojnega pogona		
3600	ZRAČNI PROMET		
3601	letališče		
3602	vzletno-pristajalna steza		
3603	helikoptersko pristajališče		
3604	svetilnik zračnega prometa		

3700	VODNI PROMET		
3701	pomol		
3702	valobran		 0.6
3703	stebrič za privez (samo na DTK 25)		 0.4
3704	sidrišče		
3705	prepovedano sidranje		
3706	stebrič v vodi		
3707	svetilnik		 C: M:70 Y:85 K:
3708	označevalna boja		
3709	boja za privez		
3710	brod (splav) za prevoz vozil		
3711	brod (splav) za prevoz oseb		
3712	pot plovbe broda		
3713	nasedla ladja ali drug objekt, viden nad vodno gladino		








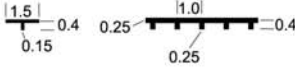

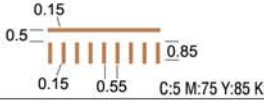



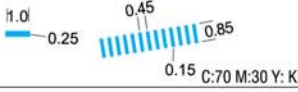

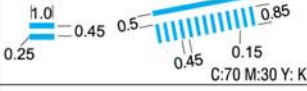








4000	RELIEF		
4100	PLASTNICE IN KOTE		
4101	glavna plastnica		 0.25 C:5 M:75 Y:85 K:
4102	višina plastnice		Swiss Cnd 4pt enako
4103	osnovna plastnica		 0.12 enako
4104	pomožna plastnica na E/2		 0.12 0.8 2.3 enako
4105	pomožna plastnica na E/4		 0.3 1.0 enako
4106	padnica na plastnici		 0.15 0.6 enako
4107	oznaka depresije		 1.7 0.15 enako
4108	kota		 0.8
4109	prelaz, sedlo		 0.25 0.3 1.5 2.0
4110	nadmorska višina	<i>315</i> <i>1232</i>	Stone serif Ital 6-9pt
4111	osnovna plastnica ledenika		 0.12
4112	glavna plastnica ledenika		 0.25








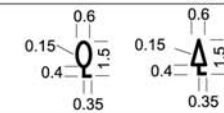











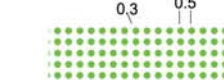


4200	ZEMELJSKE RELIEFNE OBLIKE		
4201	prelom na zemljišču, ki ga ni mogoče prikazati s plastnicami		 C:5 M:75 Y:85 K:
4202	strm zemeljski usek		 enako
4203*	jarek, grapa v pobočju		 enako
4204	vrtača		 enako
4205	večji nasip		 enako
4206	manjši nasip		 enako
4207	prodnat ali zemeljski usad, zemeljski plaz, melišče		 enako
4208	suh jarek na ravnem zemljišču		 enako
4209	terasa		 enako
4210	zemeljski odkop		 enako
4300	SKALNATE RELIEFNE OBLIKE		
4301	skalovje		 C: M: Y: K:40
4302	škraplje		 enako


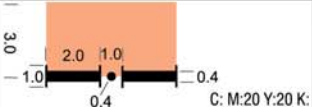


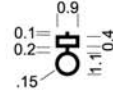

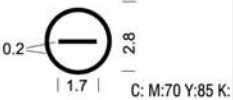

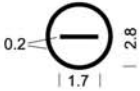



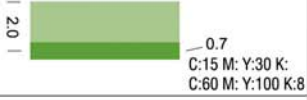

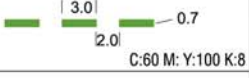

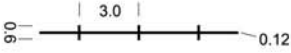
4303	osamljena skala, balvan		
4304	skalnati ali kamniti odkop		
4305	previsna stena		
4306	naravno okno, preduh		
4307	podzemna jama		
4308	brezno		
4309	oporni, zaščitni zid		
4310	skalnat, kamnit skok, utrjen odsek		
4400	PODVODNI RELIEF		
4401	globinska kota, globina		Swiss Cnd 4pt, decimalni del Swiss Cnd 3pt
4402	izobata globine 2 m		
4403	izobata globine 5 m		
4404	izobata globine 10 m		
4405	izobata globine 20 m		

5000	HIDROGRAFIJA		
5100	VODNE POVRŠINE		
5101	vodna površina		20% modre C:10 M:5 Y: K:
5102	mlaka, lokev (max. velikost 5 m ²)		C:70 M:30 Y: K:
5103	naravna obalna črta		 C:70 M:30 Y: K:
5104	obzidana obala, nabrežje		 C:70 M:30 Y: K:
5105	odkrit vodni bazen		 C:70 M:30 Y: K:
5106*	soline		C:5 M:75 Y:85 K:
5107*	otok		
5108*	prod, sipina		glej 6202
5109	vrsta dna	p - pesek k - kamen m - mulj š - školjke	Stone Serif 6pt
5110	dno, kopno v času oseke		10% modre C:5 M:2 Y: K:
5200	VODOTOKI		
5201a	vodotok, širši od: 10 m (DTK 25) 25 m (DTK 50) 50 m (DTK 100)		C:10 M:5 Y: K: C:70 M:30 Y: K:

5201b	širši vodotok, širine: 5 do 10 m (DTK 25) 10 do 25 m (DTK 50) 20 do 50 m (DTK 100)		
5201c	ožji vodotok, širine: do 5 m (DTK 25) do 10 m (DTK 50) do 20 m (DTK 100)		
5202a	občasno suh vodotok, širine: 5 do 10 m (DTK 25) 10 do 25 m (DTK 50) 20 do 50 m (DTK 100)		
5202b	obč. suh vodo., hudournik, š. do 5 m (DTK 25) do 10 m (DTK 50) do 20 m (DTK 100)		
5203	smer vodotoka		
5204	odprt vodni kanal na nosilcih, raka		
5205	nadzemna tlačna cev za vodo		
5206	predor za vodo, podzemni prekop		
5207	nadzemni vodovod		
5208	kanal podzemnega sistema za namakanje, podzemni vodovod		
5209	močnejši izvir		
5210	šibek izvir		
5211	občasni, presihajoči izvir		

5212	ponor		 C:70 M:30 Y: K:
5213	izvir ponikalnice		 enako
5214	estavela		 enako
5300	OBJEKTI IN POJAVI NA VODOTOKIH		
5301	betonska pregrada, jez, zapornice		
5302	zemeljska umetna ali naravna pregrada		
5303	kaskada		
5304	brzice		
5305	slap		
5306	plavajoč objekt		
5400	VODNI OBJEKTI		
5401	zajetje		
5402	vodnjak		 enako
5403	vodnjak z vzvodom		 enako

6000	POKRITOST TAL		
6100	VEGETACIJA (RASTJE)		
6101	izrazita meja gozda		 0.15 C:60 M: Y:100 K:
6102	neizrazita meja gozda		 0.15 1.8 0.7 enako
6103	gozd		 0.75 C:60 M: Y:100 K: C:10 M: Y:20 K:
6104	vrsta gozda (listnat, iglast ali mešan)		 0.6 0.6 0.15 0.15 0.4 0.4 0.35 0.35
6105	(osamljeno) drevo		 0.15 0.75 C:60 M: Y:100 K:
6106	markantno drevo, listnato ali iglasto		glej 6104 C: M:70 Y:85 K:
6107	rušje		 0.12 2.0 C:60 M: Y:100 K:
6108	grmovje		 0.3 0.75 enako
6109*	park		C:10 M: Y:20 K:
6110	sadovnjak		 0.15 0.7 1.2 1.2 C:60 M: Y:100 K:
6111	vinograd		 0.3 0.5 0.5 enako
6112	hmeljišče		 0.15 2.0 2.0 1.5 enako

7000	MEJE IN LOČNICE		
7100	DRŽAVNA MEJA		
7101	državna meja		
7102	mejni kamen, mejnik		
7103	številka mejnika	xxv/210	Swiss Cnd 7pt
7104	mejna tabla, drog	8	
7105	mednarodni mejni prehod		
7106	meddržavni mejni prehod		
7107	maloobmejni, planinski mejni prehod		
7200	MEJE OBMOČIJ		
7201	narodni park		
7202	naravni rezervat, krajinski park		
7300	LOČNICE NA ZEMLJIŠČU		
7301	ograja: zidana, lesena ali iz zloženega kamenja		

8000	NAPISI		
8100	TOPONIMI		
8101	naselje do 100 prebivalcev	Čebine	Swiss Cnd Bd 6pt
8102	naselje od 101 do 200 prebivalcev	Adlešiči	Swiss Cnd Bd 7pt
8103	naselje od 201 do 500 prebivalcev	Dražgoše	Swiss Cnd Bd 8pt
8104	naselje od 501 do 1000 prebivalcev	Dobrna	Swiss Cnd Bd 10pt
8105	naselje od 1001 do 2000 prebivalcev	BOVEC	Swiss Cnd Bd 10pt
8106	naselje od 2001 do 5000 prebivalcev	RIBNICA	Swiss Cnd Bd 12pt
8107	naselje od 5001 do 10000 prebivalcev	POSTOJNA	Swiss Cnd Blk 13pt
8108	naselje od 10001 do 50000 prebivalcev	KRANJ	Swiss Cnd Blk 15pt
8109	naselje od 50001 do 150000 prebivalcev	MARIBOR	Swiss Cnd Blk 17pt
8110	naselje nad 150000 prebivalcev	LJUBLJANA	Swiss Cnd Blk 20pt
8111	zaselek	Vrsnik	Swiss Cnd 6pt
8112	del naselja, mesta, mestna četrt	BEŽIGRAD	Swiss Cnd 8pt

8113	domačija	Močeradnik	Swiss Cnd 5pt
8114	cerkev	Sv. Marija	Swiss Cnd 5pt
8115	pomemben objekt	predilnica	Swiss Bd 5pt
8200	HIDRONIMI		
8201	nestalni vodotok, izvir	Mali graben	Swiss Md Ital 5pt C:70 M:30 Y: K:
8202	stalni vodotok, močvirje	Savica SAVA	Swiss Md Ital 5-11pt enako
8203	jezero	KRNSKO JEZERO BLEJSKO JEZERO	Swiss Md Ital 5-13pt enako
8204	morski zaliv, soline	Simonov zaliv KOPRSKI ZALIV	Swiss Md Ital 5-13pt enako
8205	morje	JADRANSKO MORJE	Swiss Md Bd Ital 14pt enako
8300	ORONIMI		
8301	hribovje, gorovje	Martuljkova skupina POHORJE	Stone Serif Ital 10-20pt
8302	vrh	Sleme Triglav	Stone Serif Ital 6-9pt
8303	prelaz, dolina, rt	Prevala Matkov kot Rt Madona	Stone Serif Ital 7-11pt
8304	podzemna jama	Skedenjca	Stone Serif Bld Ital 6pt

